

**ÜBERBAUUNGSORDNUNG K7
"BERNSTRASSE SÜD, WORB"
MIT WASSERBAUBEWILLIGUNG IM KOORDINERTEN
VERFAHREN
ÜBERBAUUNGSPLAN 1:500**

Einwohnergemeinde Worb | Kanton Bern
Auflageexemplar vom 3. September 2019

Legende




Festsetzungen

- • • • Perimeter Überbauungsordnung K7 "Bernstrasse Süd, Worb"
- Teilbereich Gewässerraum "Wasserbaubewilligung"


Bauten und Anlagen

-  Baubereich Neubauten

Aussenraum

-  Grünfläche
-  Spielfläche
-  Befestigte Fläche
-  Gewässerraum

Erschliessung und Parkierung

-  Oberirdische Parkierung
- • • • Zufahrt Parz.-Nr. 1806 (bestehend)
- • • • Wegbeziehungen Langsamverkehr
- ▽ Notzufahrt
- ▼ Ein-/Ausfahrt Einstellhalle und Anlieferung
- ×E1 Koordinatenpunkte






A1 2'609'270.95 / 1'197'496.77
A2 2'609'261.92 / 1'197'482.08
A3 2'609'299.62 / 1'197'458.67
A4 2'609'308.92 / 1'197'473.64

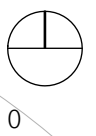
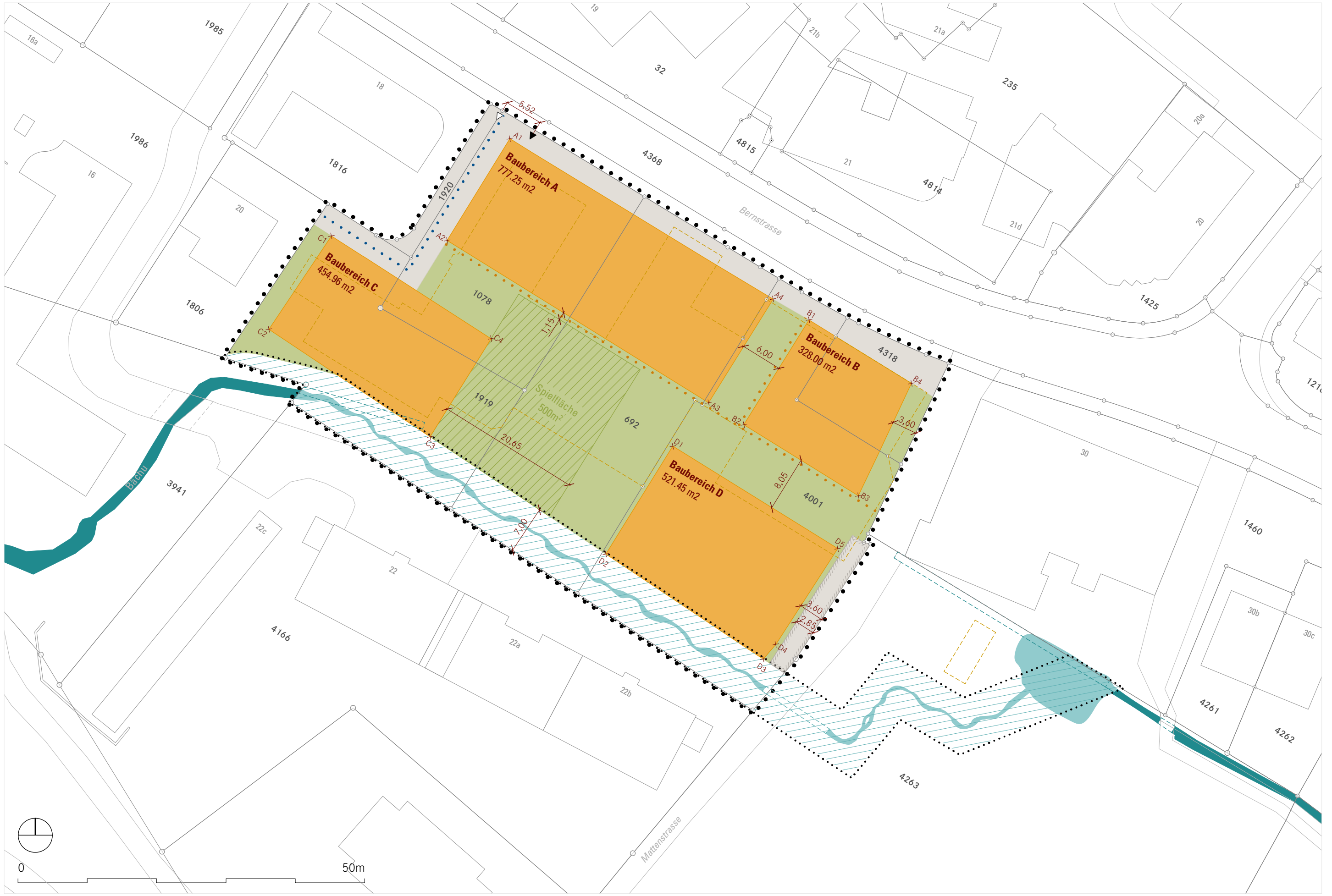
B1 2'609'314.12 / 1'197'470.63
B2 2'609'304.72 / 1'197'455.50
B3 2'609'321.22 / 1'197'445.25
B4 2'609'328.89 / 1'197'461.46

C1 2'609'245.21 / 1'197'482.74
C2 2'609'236.20 / 1'197'469.27
C3 2'609'259.46 / 1'197'453.75
C4 2'609'268.26 / 1'197'467.92

D1 2'609'294.46 / 1'197'452.39
D2 2'609'284.80 / 1'197'436.84
D3 2'609'307.51 / 1'197'421.69
D4 2'609'309.29 / 1'197'423.81
D5 2'609'318.25 / 1'197'437.62

Hinweise

-  Bestehende Gebäude
-  Neue Führung Gewässerlauf
-  Neue Führung Gewässerlauf, eingedolt
-  Bestehender Gewässerlauf
-  Aufgehobener Gewässerlauf



0 50m

Genehmigungsvermerke

Vorprüfung vom 29. November 2018

Publikation im amtlichen Anzeiger vom

Publikation im Amtsblatt vom

Öffentliche Auflage vom

Einspracheverhandlungen am

Erledigte Einsprachen:

Unerledigte Einsprachen:

Rechtsverwahrungen:

Beschlossen durch den Gemeinderat am

Namens der Einwohnergemeinde:

Der Präsident

Der Gemeindeschreiber

Die Richtigkeit dieser Angaben bescheinigt:

Worb, den

Der Gemeindeschreiber

Genehmigt durch das Amt für Gemeinden und Raumordnung AGR am