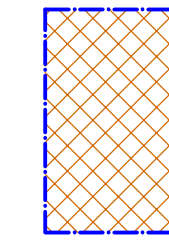


**Legende:**

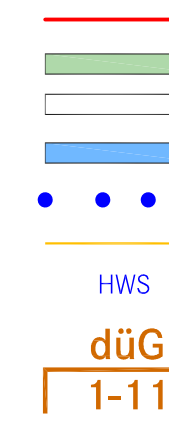
**Festlegung**



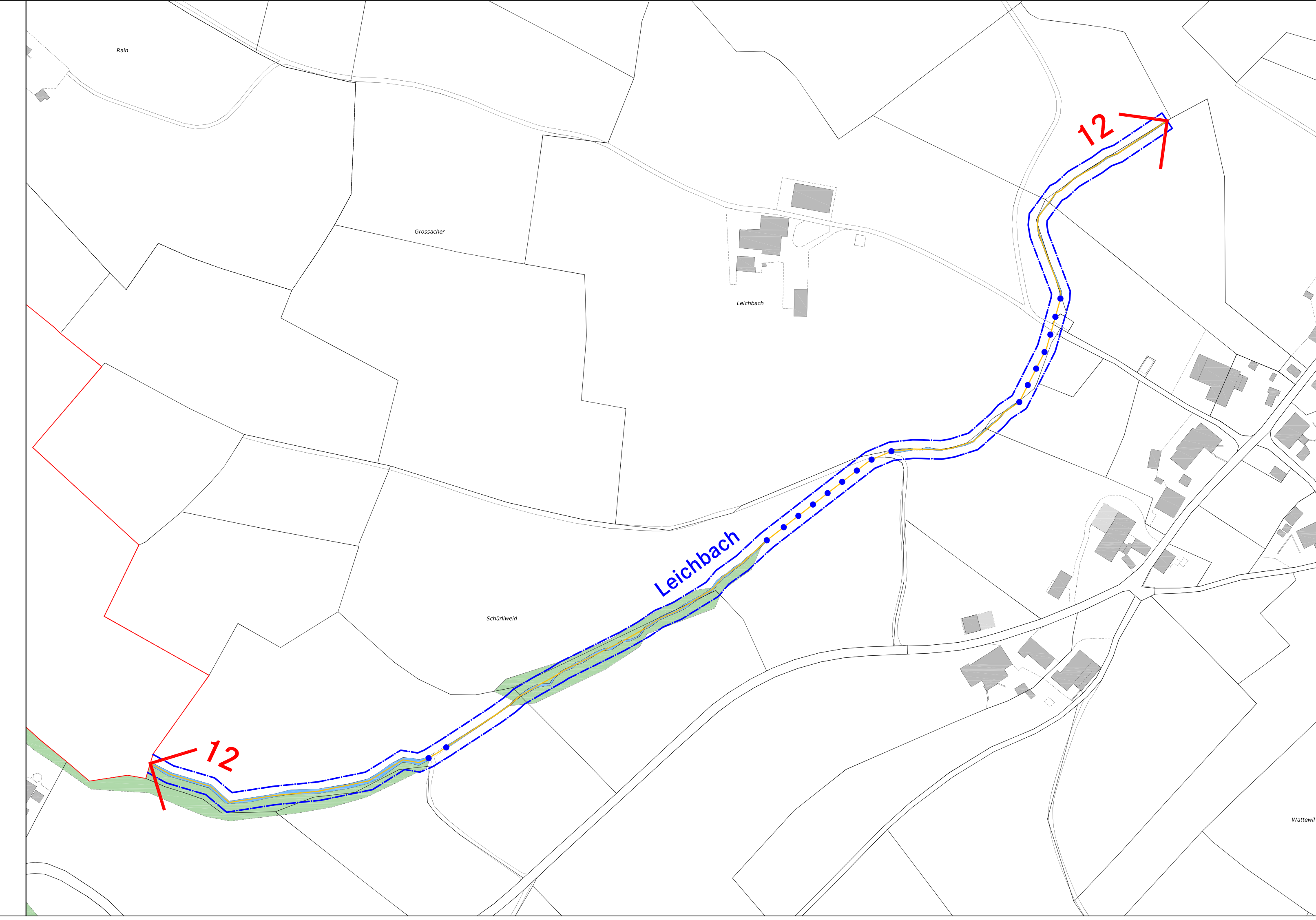
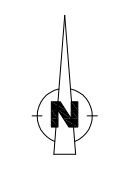
**düG**



**Hinweise**



- Gewässerraumlinie
- Abschnitt mit Gewässerraumbreite in Meter
- Abschnitt mit Gewässerraumbreite in Meter bei dicht überbautem Gebiet (düG):
  - Abweichung möglich (nach Art. 74 Gewässerraum im Baureglement)
  - Abweichung nur einseitig in Pfeilrichtung möglich (nach Art. 74 Gewässerraum im Baureglement)
  - Abweichung nicht möglich
- Abschnitt mit Gewässerraumbreite gemäss Sonderplanung:  
Überbauungsordnung ZPP N9 vom 1.11.2009 / 12.2.2010
- Gemeindegrenze
- Wald
- Bauzonen
- Offenes Gewässer
- eingedoltes Gewässer
- Gewässerachse
- Projekt Hochwasserschutz Worble
- siehe Erläuterungsbericht nach Art. 47 PRV



**GENEHMIGUNGSVERMERKE**

- Mitwirkung vom 21. Oktober 2015 bis am 21. November 2015
- Vorprüfung vom 17. Januar 2018
- Publikation im amtlichen Anzeiger am 15. November 2018 und am 22. November 2018
- Publikation im Amtsblatt am 14. November 2018 und am 21. November 2018
- 1. Öffentliche Auflage vom 15. November 2018 bis 7. Januar 2019
- Einspracheverhandlungen vom 7. März 2019 bis 11. April 2019
- Erledigte Einsprachen: 1
- Unerledigte Einsprachen: 23
- Rechtsverwahrungen: 0
- Beschlossen durch den Gemeinderat am 3. Juni 2019**
- Beschlossen durch den Grossen Gemeinderat am 24. Juni 2019**
- Publikation im amtlichen Anzeiger am 5. September 2019 und am 12. September 2019
- Publikation im Amtsblatt am 4. September 2019 und am 11. September 2019
- 2. Öffentliche Auflage für geringfügige Änderungen nach Art. 122 Abs. 7 BauV vom 5. September 2019 bis 5. Oktober 2019
- Einspracheverhandlungen: keine
- Erledigte Einsprachen: 0
- Unerledigte Einsprachen: 0
- Rechtsverwahrungen: 0
- Bekanntmachung nach Art. 122 Abs 8 BauV am 24. Oktober 2019
- Beschlossen durch den Gemeinderat am 21. Oktober 2019**

Namens der Einwohnergemeinde:  
Der Präsident  
Der Gemeindegemeinschreiber

Die Richtigkeit dieser Angaben bescheinigt:  
Worb, den  
Der Gemeindegemeinschreiber

Genehmigt durch das Amt für Gemeinden und Raumordnung AGR am

**ZONENPLAN GEWÄSSERRÄUME 4  
LEICHBACH**  
Einwohnergemeinde Worb | Kanton Bern  
Genehmigungsexemplar vom 24. Juni 2019

1:2'000